









PLOCHA POZEMKU - 24860m²

- LEGENDA**
-  PLOCHA POLYFUNKČNÝCH OBJEKTŮV
 -  HRANICA POZEMKU NAVRHOVANEJ IBV
 -  STL PLYNOROVOD (PREDPOKLADANÝ BOD NÁPOJENIA)
 -  VODOVOD (PREDPOKLADANÝ BOD NÁPOJENIA)
 -  NN VEDENIE KÁBELOVÉ V ZEMI (PREDPOKLADANÝ BOD NÁPOJENIA)
 -  SPLÁŠKOVÁ KANALIZÁCIA (PREDPOKLADANÝ BOD NÁPOJENIA)

Okres: Poprad
 Obec: HRANOVNICA
 Katastrálne územie: Hranovnica